

Data:

Gennaio 2020


OGGETTO : "variante parziale al prg" PER LA TRASFORMAZIONE
URBANISTICA DI UN'AREA AGRICOLA ep, AI SENSI DELL'ART. 2 DELLA
L.R. N. 25/2017

ALLEGATO 4

L'ELABORATO CONTIENE:


TRASPOSIZIONE TAVOLE PTC

Arch. Francesco Troncanetti



Corso Vittorio Emanuele n°29 - 62024 - Matelica (MC)
Ordine degli Architetti di Macerata-n°303
C. F. TRNFNC71T28F051M
P.I. 01386740433

Arch. Anna Paola Testiccioli



























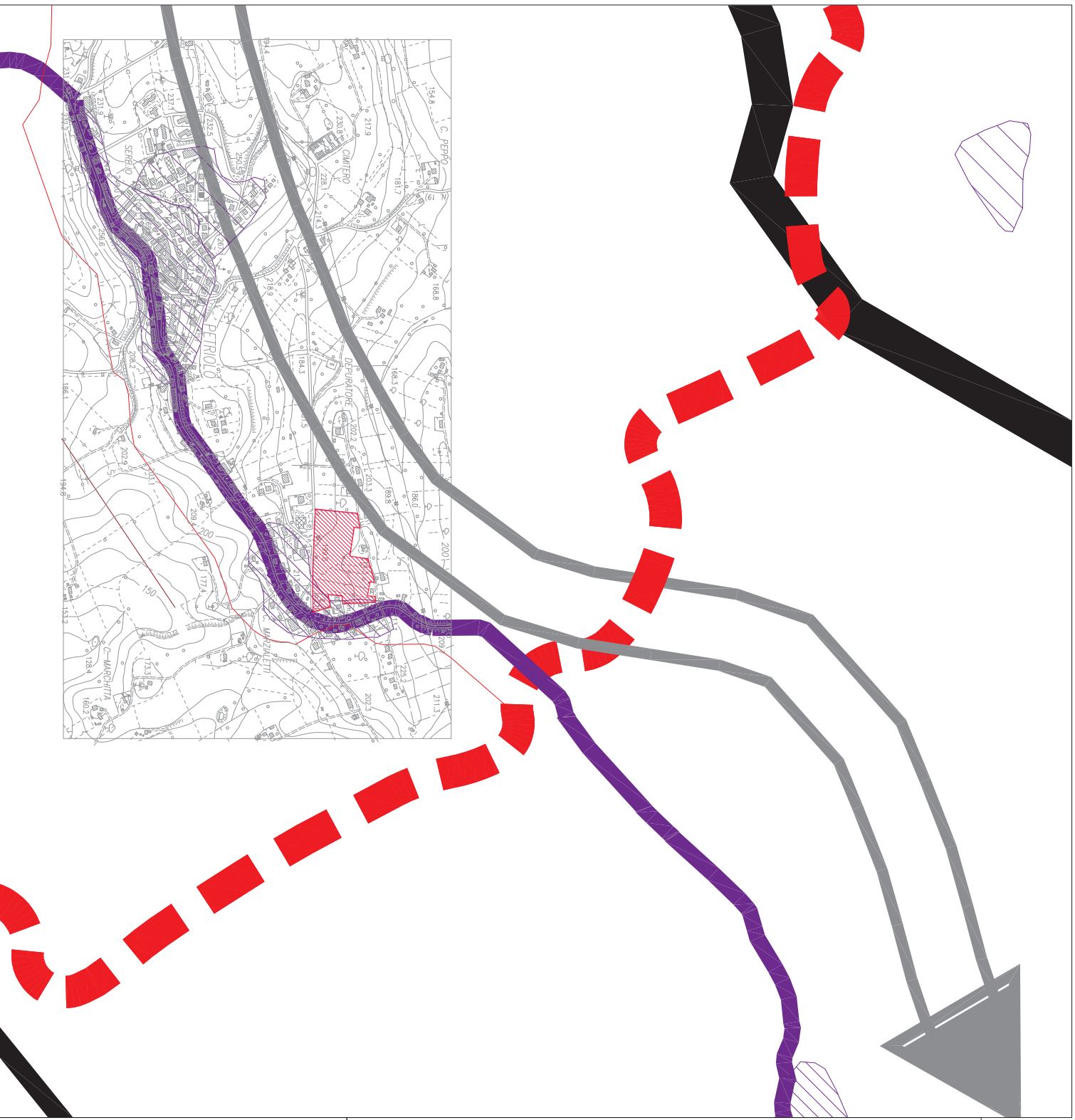
Corso Vittorio Emanuele n°29 - 62024 - Matelica (MC)
Ordine degli Architetti di Macerata-n°607
C. F. TSTNPL83B68B474Q

Trasposizione tavola EN 1

Ordinamento territoriale per sistemi

Legenda







-  Riserva di naturalità: dorsale carbonatica principale
-  crinale principale
-  reticolo di alimentazione principale delle connessioni interambientali
-  Riserva di naturalità locale: dorsale carbonatica secondaria
-  reticolo di alimentazione secondaria ed area di protezione
-  Area di filtro del serbatoio idrico delle dorsali carbonatiche
-  Area e reticolo di scambio delle dorsali
-  Area di riequilibrio idrogeologico
-  Area collinare di microconnessione
-  Microconnessioni locali principali: crittali
-  Microconnessioni locali secondarie: corsi d'acqua
-  Connessioni interambientali principali (Chienti, Potenza, Esino, Nera)
-  Connessioni interambientali secondarie
-  sistema costiero
-  sistema della valle e delle colline del Chienti
-  sistema della valle e delle colline del Potenza e di Recanati
-  sistema delle colline e della montagna di Cingoli, Apivò e Poggio S. Vito
-  sistema della sinclinale di Carneiro
-  sistema della montagna di Esanatoglia e Sero
-  sistema della montagna di Visso
-  sistema dell'alta valle del Chienti e del colline del Fiastone
-  sistema dell'alta valle del Fiastone
-  sistema della valle del Fiastone e delle colline di Sarnano
-  sistema delle colline del Tenna



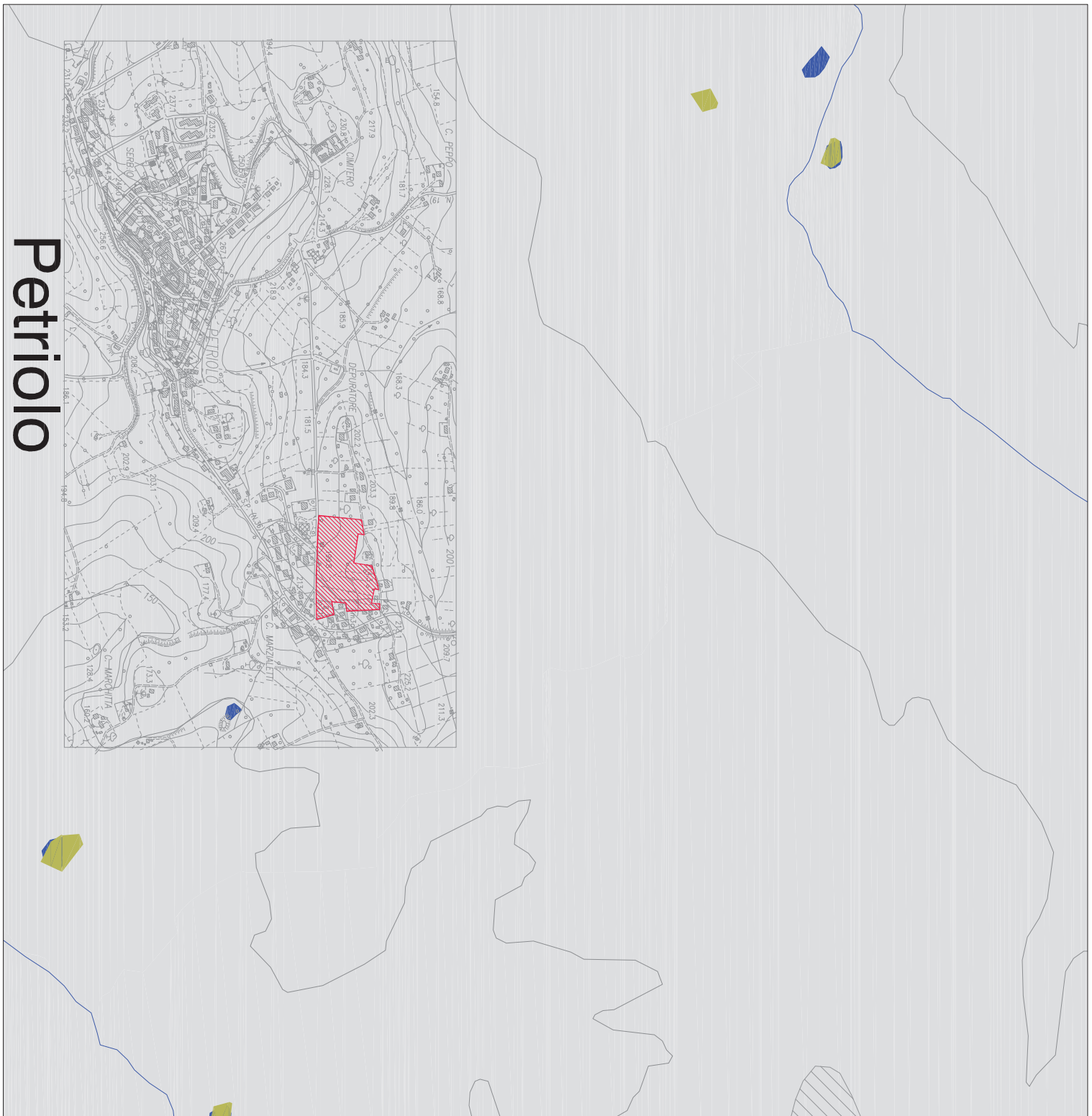
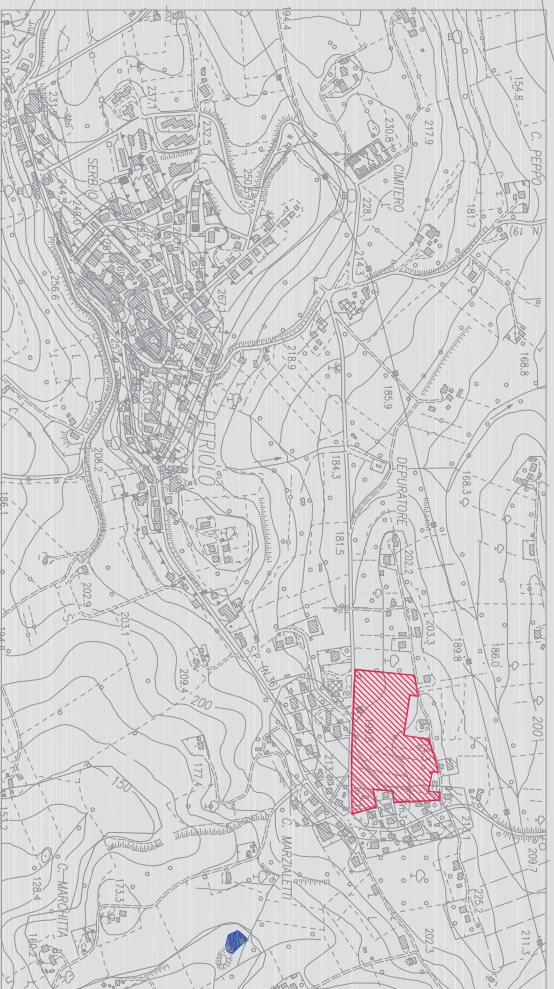
Trasposizione tavola EN 7

*Schema di riferimento per la
prevenzione dei grandi rischi*

Legenda

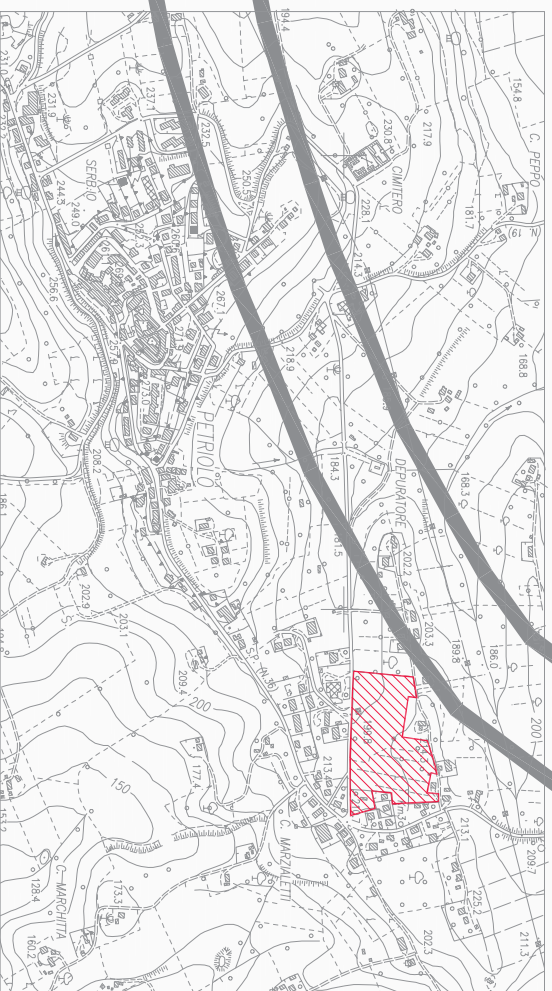
-  territorio dei comuni dove si è osservata un' intensità massima inferiore al IX grado della scala MCS
-  territorio dei comuni dove si è osservata un' intensità massima non inferiore al IX grado della scala MCS
-  frane attive che possono coinvolgere centri abitati e infrastrutture vitali
-  aree soggette a inondazioni in caso di rottura delle dighe (Regione Marche)
-  aree boscate a maggior vulnerabilità d' incendio (confiere)
-  aree soggette a pericolo di valanghe (Regione Marche)

Petriolo
















Trasposizione tavola EN 2

*Schema di riferimento per direttive,
indirizzi e prescrizioni del sistema
ambientale*

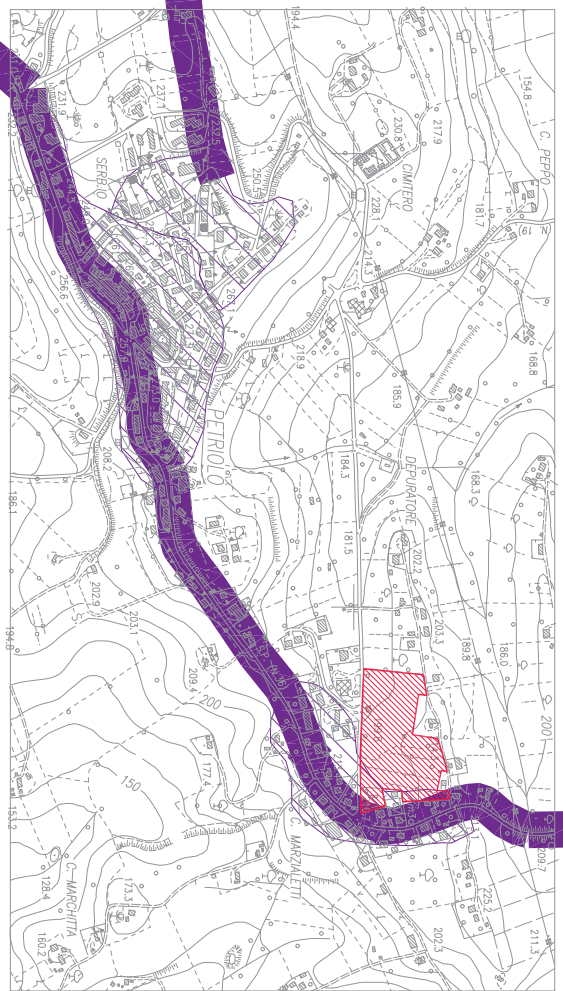
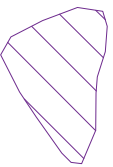


Legenda












- riserva di naturalità: dorsale carbonatica principale 
- crinale principale 
- reticolo di alimentazione principale delle connessioni interambientali 
- riserva di naturalità locale: dorsale carbonatica secondaria 
- reticolo di alimentazione secondaria ed area di protezione 
- area di filtro dal serbatoio idrico delle dorsali carbonatiche 
- area e reticolo di scambio delle dorsali 
- area di riequilibrio idrogeologico 
- area collinare di microconnessione 
- microconnessioni locali principali: crinali 
- microconnessioni locali secondarie: corsi d'acqua 
- connessioni interambientali principali (Chienti, Potenza, Esino, Nera) 
- Connessioni interambientali secondarie 

Trasposizione tavola EN 11

*Schema di riferimento per direttive,
indirizzi e prescrizioni del sistema
insediativo.*

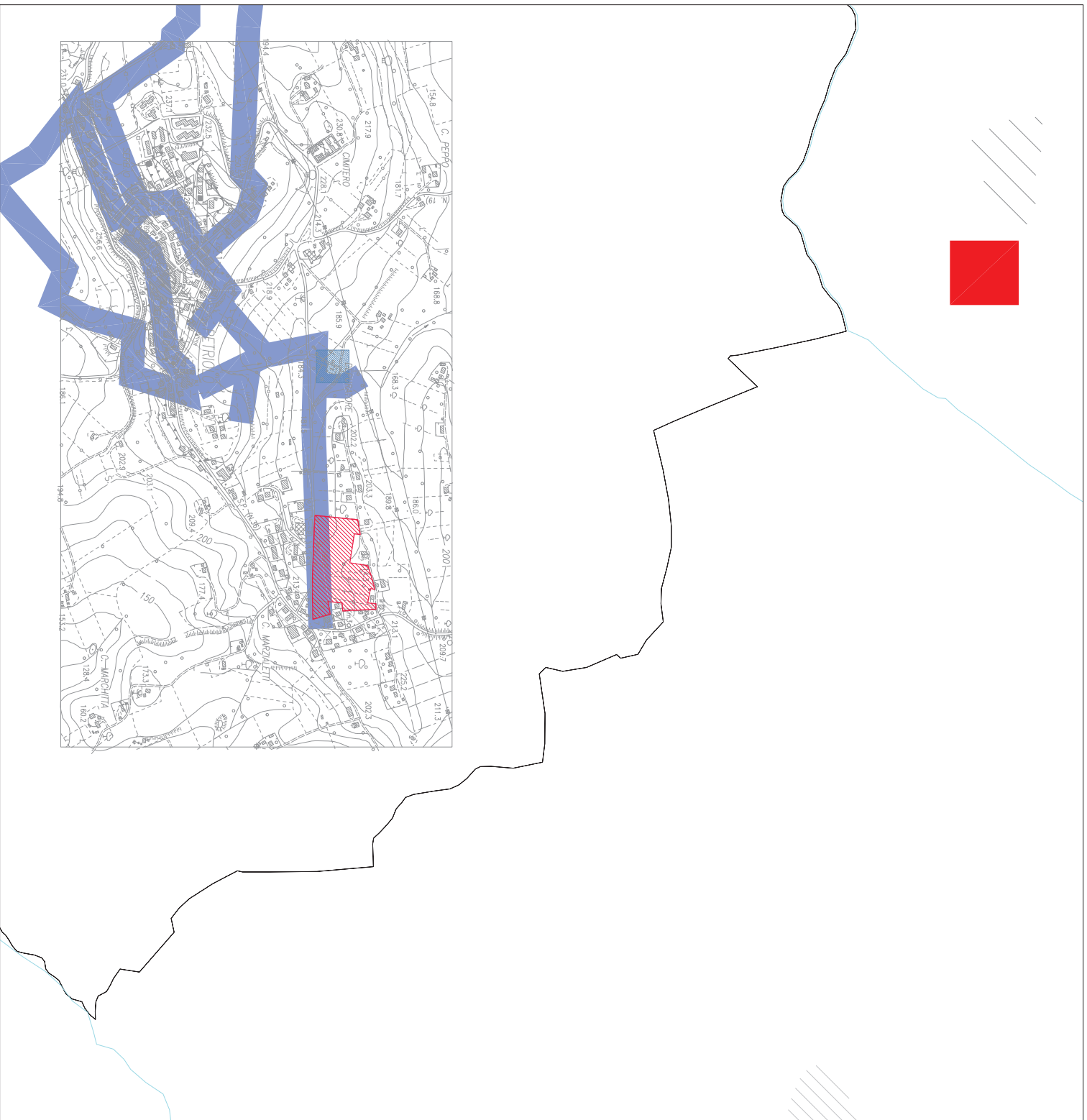


Legenda

- sistema costiero 
- sistema della valle e delle colline del Chienti 
- sistema della valle e delle colline del Potenza e di Recanati 
- sistema delle colline e della montagna di Chingoli, Aprio e Poggio S. Vicino 
- sistema della sinclinale di Camerino 
- sistema della montagna di Esanatoglia e Sefro 
- sistema della montagna di Visso 
- sistema dell'alta valle del Chienti e delle colline del Fastrone 
- sistema dell'alta valle del Fastrone 
- sistema della valle del Fastrone e delle colline di Sarnano 
- sistema delle colline del Tenna 

Trasposizione tavola EN 10

*Schema di riferimento per la
riorganizzazione e il potenziamento
delle reti tecnologiche di smaltimento e
depurazione*

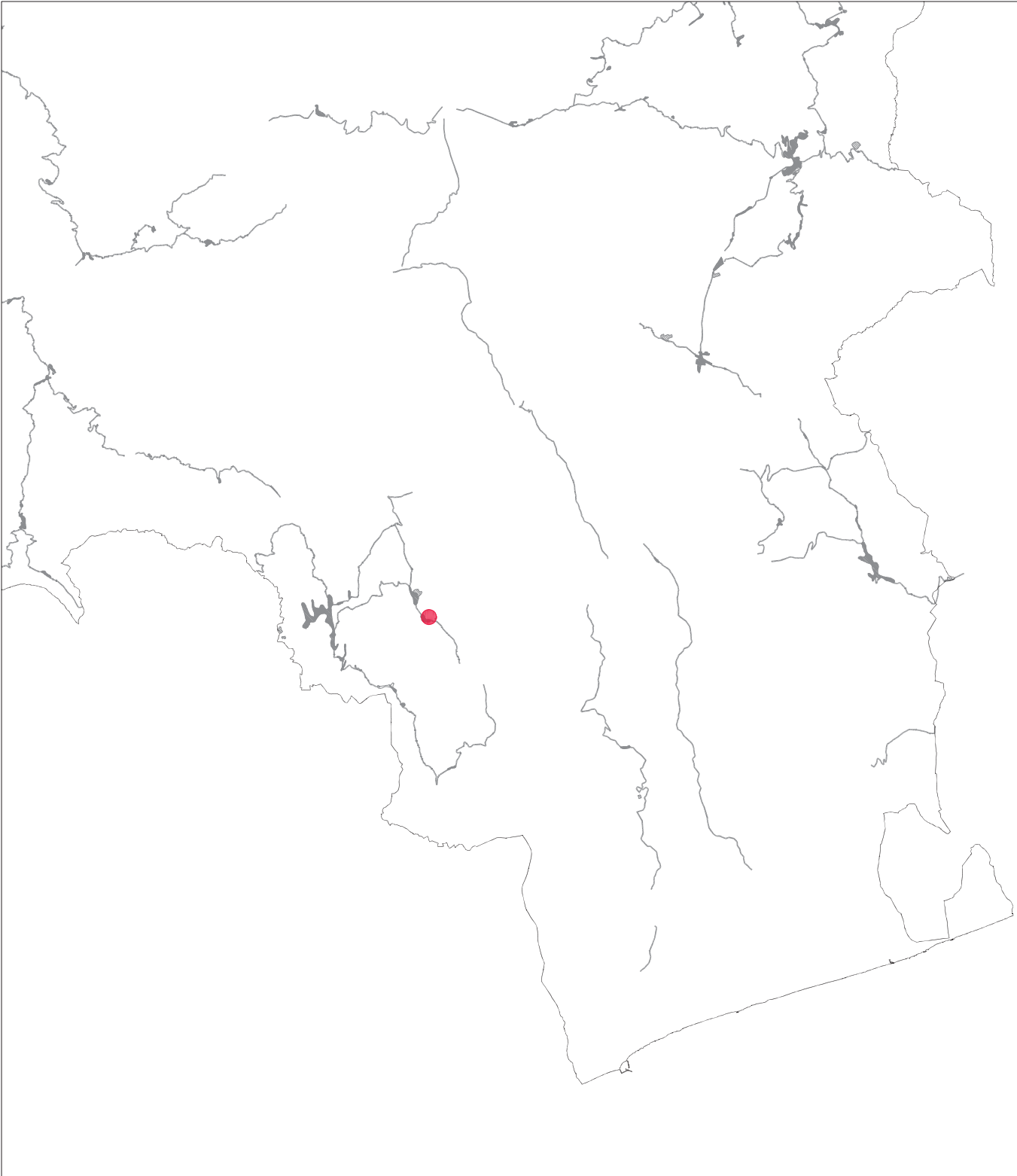


Legenda

- integrazioni depuratori civili
- integrazioni depuratori industriali
- completamenti collettori fognari
- integrazioni fosse Imhoff, vasche di decantazione, impianti di fitodepurazione
- rete di smaltimento e depurazione esistente
- rete di smaltimento e depurazione in fase di progettazione o realizzazione
- dati non pervenuti

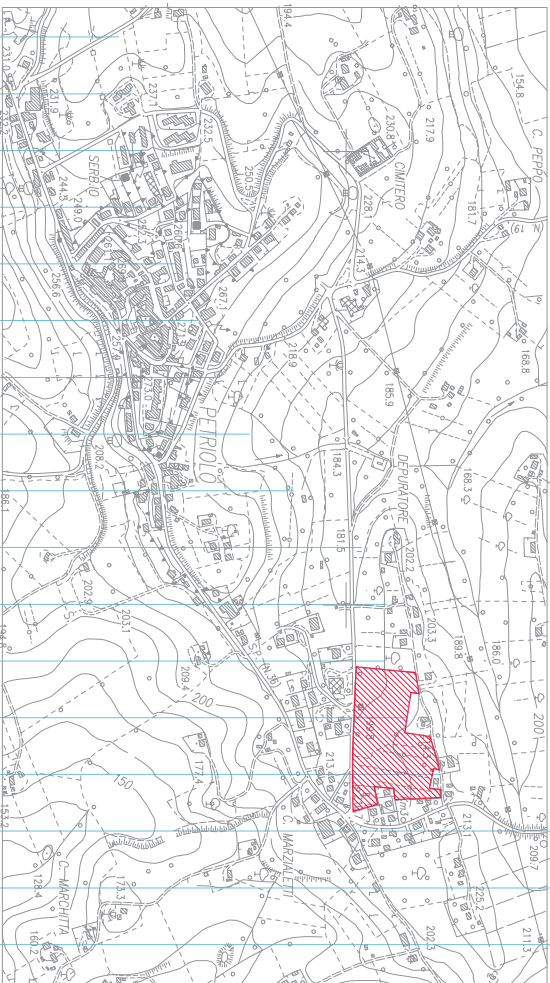
Trasposizione tavola EN 13

*Aree di riqualificazione dei sistemi
collinari*














Trasposizione tavola EN 17

Progetto intersettoriale e integrato delle reti

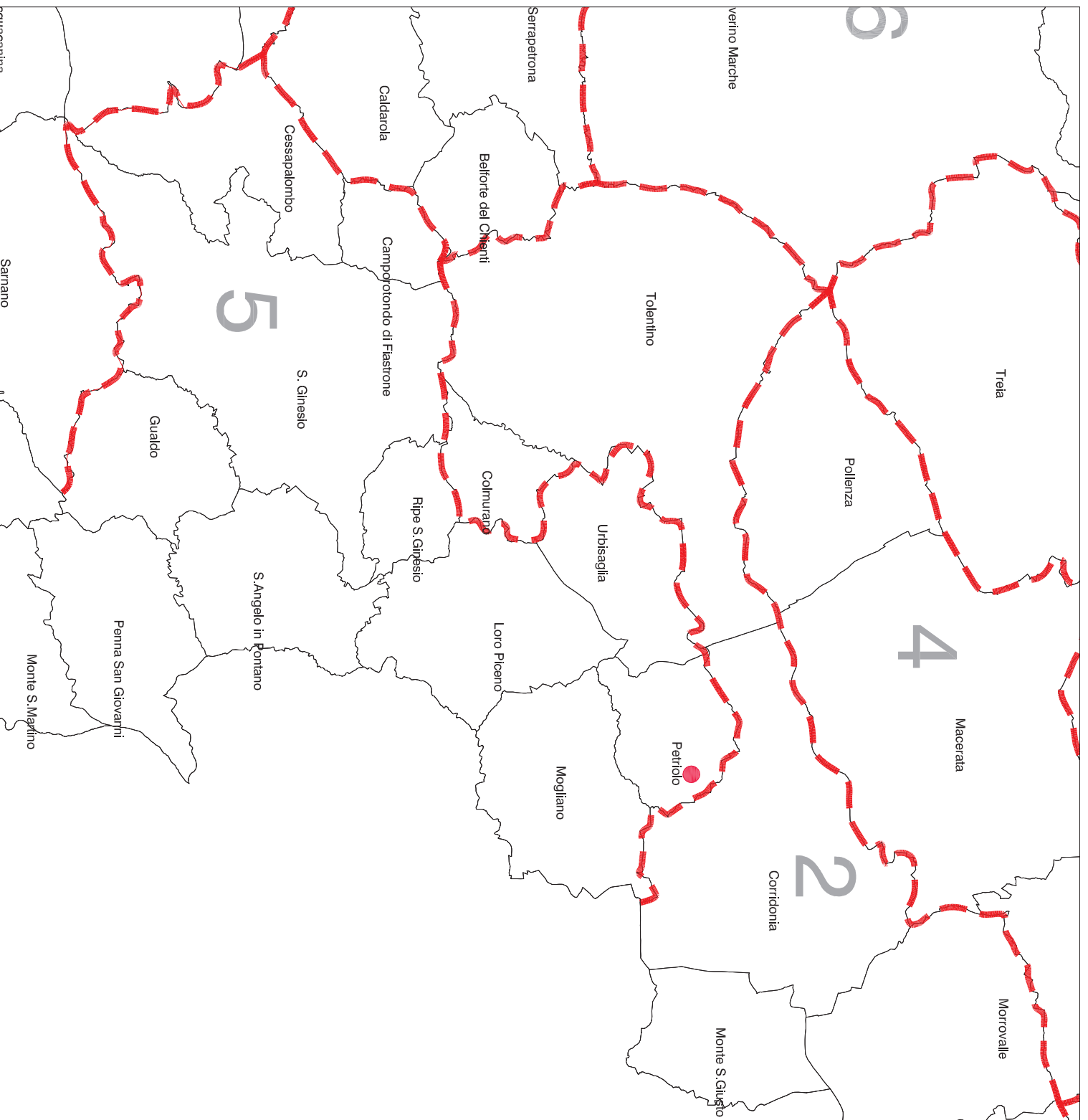


Legenda

-  grandi connessioni interambientali: fasce complesse di scambio tra specie animali e vegetali d'ambienti umidi
-  connessioni umide interambientali: linee di spostamento e di scambio locale tra specie animali e vegetali d'ambienti umidi
-  altipiano umido di Colfiorito
-  crinali appenninici primari e secondari: source principale di specie animali forestali e rupicole
-  connessioni di crinale della dorsale secondaria: source di possibile espansione di specie animali forestali e rupicole
-  connessioni di crinale della dorsale di Chingoli: source di possibile espansione di specie forestali e rupicole
-  rete di connessione ecologica delle aree agricole alte e medie collinari
-  rete di colonizzazione delle aree calanchive ed in erosione
-  rete di microconnessione della bassa collina: aree agricole di rilevante interesse naturalistico
-  cunei di penetrazione urbana
-  varchi costieri

Trasposizione tavola EN 16

Sistema socio economico

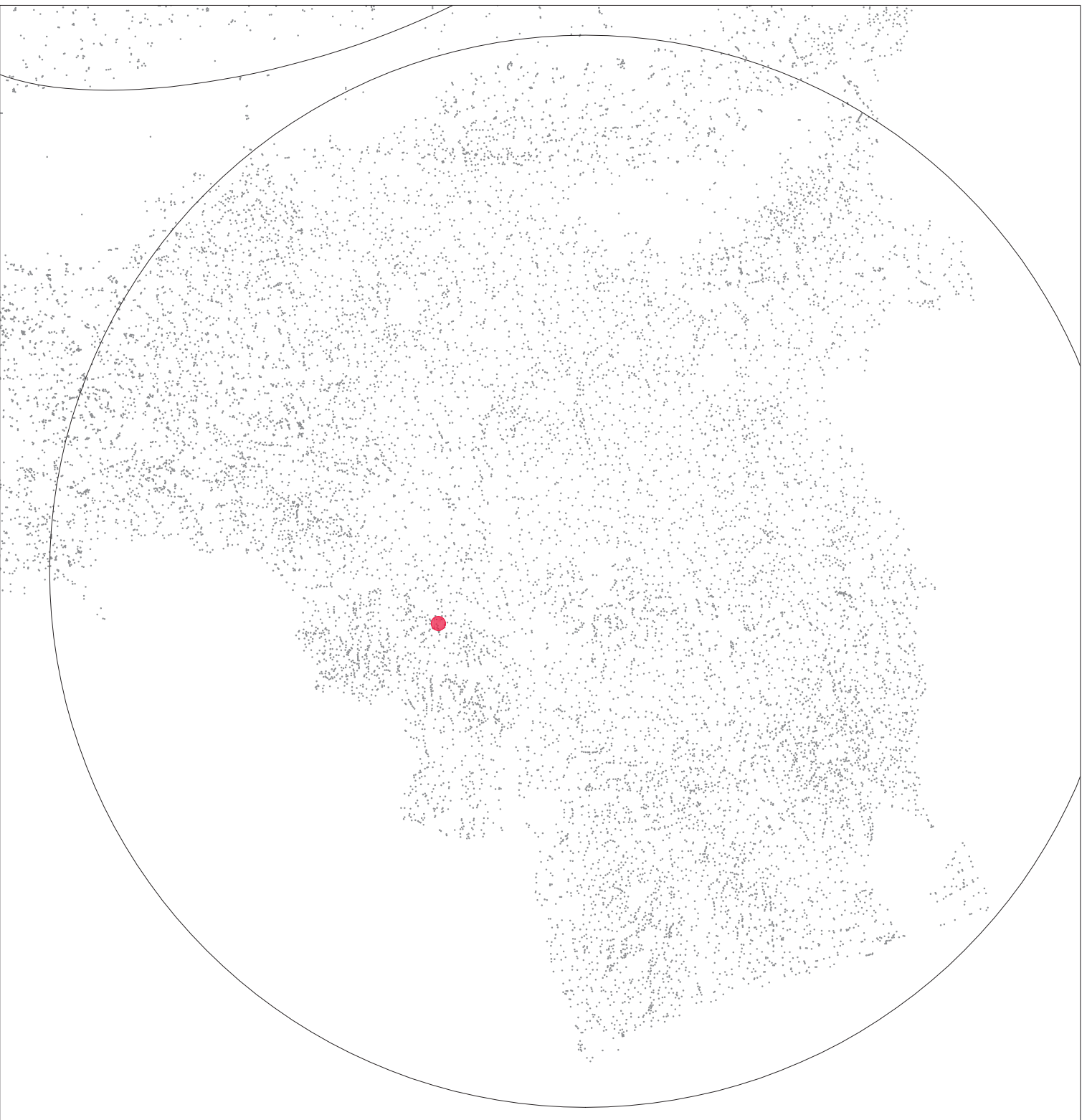


Legenda

- 1 *i contesti locali del
pattino costiero-vallico*
- 2 *la costa*
- 3 *la bassa valle del Chienti*
- 4 *il crinale di Macerata*
- 5 *i contesti locali
dell'area collinare*
- 6 *l'area collinare val di Fastra*
- 7 *la collina di Cingoli - San Severino M.*
- 8 *i contesti locali
dell'area interna*
- 9 *l'asse della sinclinale*
- 10 *la montagna di Castelsantangelo - Fastra-Sarnano*
- 11 *la montagna di Visso - Fiuminata*

Trasposizione tavola EN 15

*Aree di recupero degli insediamenti
diffusi*

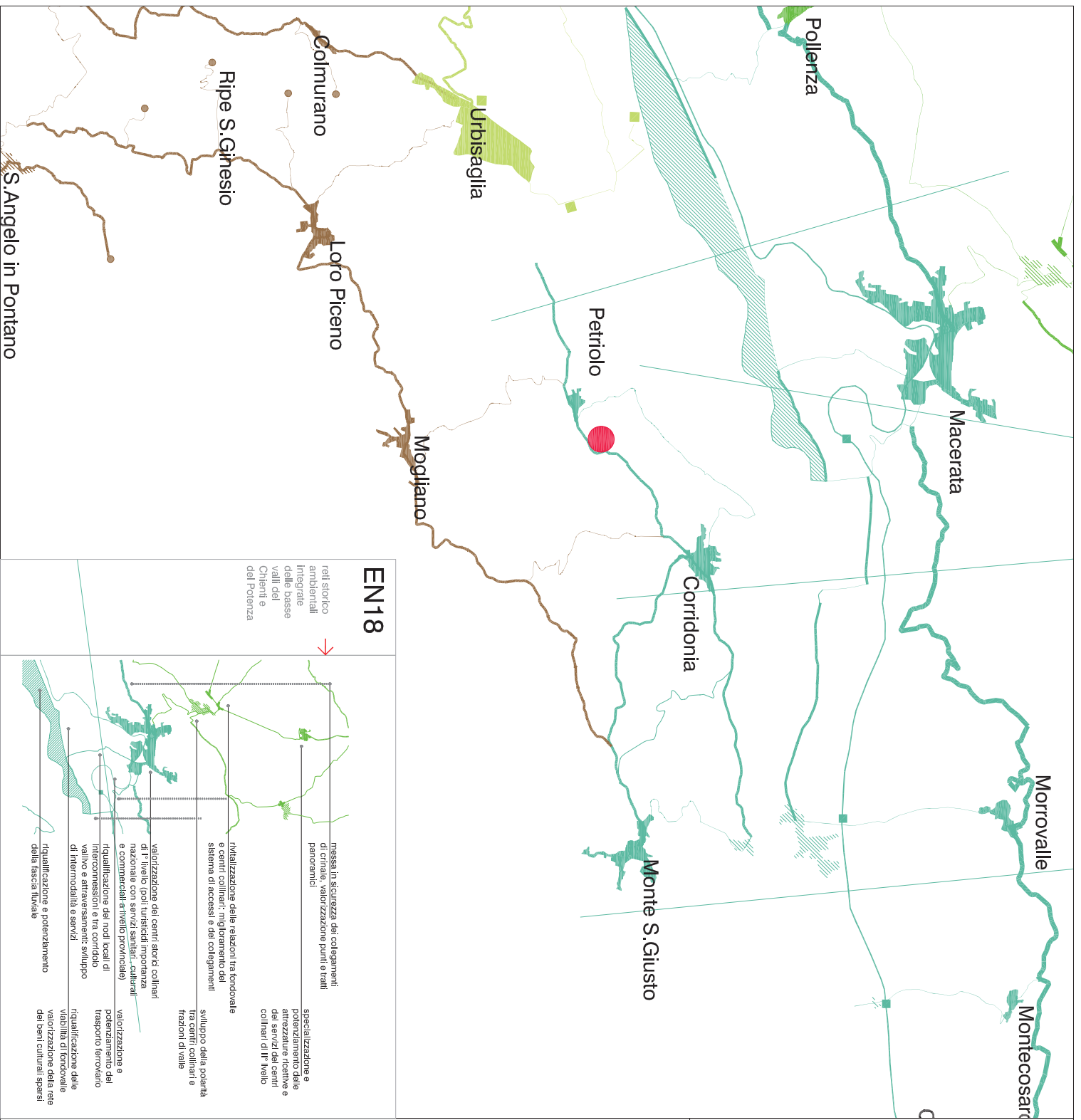


Trasposizione tavola EN 18

Progetto intersettoriale e integrato delle reti

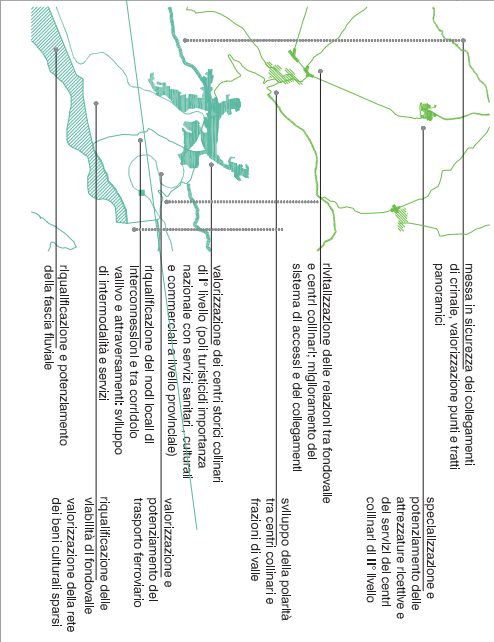
Legenda

- rete storico ambientale integrata della bassa valle del Chienti
- rete storico ambientale integrata della valle del Potenza
- rete costiera
- alta valle del Chienti
- dorsale di Cingoli: itinerario turistico-culturale (geologico ed archeologico)
- Abbazia di Fiadra - Urbisaglia - Castello della Rancia
- corridoio appenninico: Esanatoglia-Visso
- asse pedemontano Matelica-Muccia
- asse pedemontano Calderola-Sarnano
- colline del Tenna, dell' Ete e alta valle del Fiadra



EN18

retti storico ambientali integrati delle basse valli del Chienti e del Potenza



Trasposizione tavola EN 20

Progetto intersetoriale integrato delle reti - visione d'insieme

obiettivi **elementi** **tipi di intervento** **azioni**

rete degli insediamenti locali, dei beni culturali e dei servizi turistici

1. messa in sicurezza dei collegamenti di crinale; valorizzazione di punti e tratti panoramici

strade di crinale

adeguamento di tratti stradali; ristrutturazione della segnaletica e del sistema di illuminazione; realizzazione di piazzole di sosta

2. rivitalizzazione delle relazioni tra fondovalle e centri collinari; miglioramento del sistema di accessi e dei collegamenti

percorsi di collegamento monte-valle

ristrutturazione di tratti stradali ad elevata tortuosità o pendenza

3. sviluppo della polarità tra centri collinari e frazioni di valle

frazioni di valle

sviluppo di attrezzature e servizi nei centri vallivi

4. riqualificazione della viabilità di fondovalle

viabilità di fondovalle (SS 77; tratti di strade provinciali)

ristrutturazioni di tratti stradali come percorsi di collegamento dei corridoi vallivi

5. riqualificazione e potenziamento della fascia fluviale

rete pedonale-ciclabile; percorsi e attestamenti

ristrutturazioni di tratti esistenti di strade poderali e nuova realizzazione di percorsi di collegamento e aree di sosta

6. valorizzazione dei centri storici collinari di I livello

centri storici collinari di I livello (poli turistici di importanza nazionale con servizi sanitari, culturali e commerciali a livello provinciale)

agevolazioni procedurali per la realizzazione di servizi e attrezzature ricettive

7. specializzazione e potenziamento delle attrezzature ricettive e dei servizi dei centri collinari di II livello

centri collinari di II livello (centri turistici e servizi a livello provinciale)

8. riqualificazione dei nodi locali di rete (classificazione tra corridoio vallivo e attraversamenti); sviluppo di intermodalità e servizi

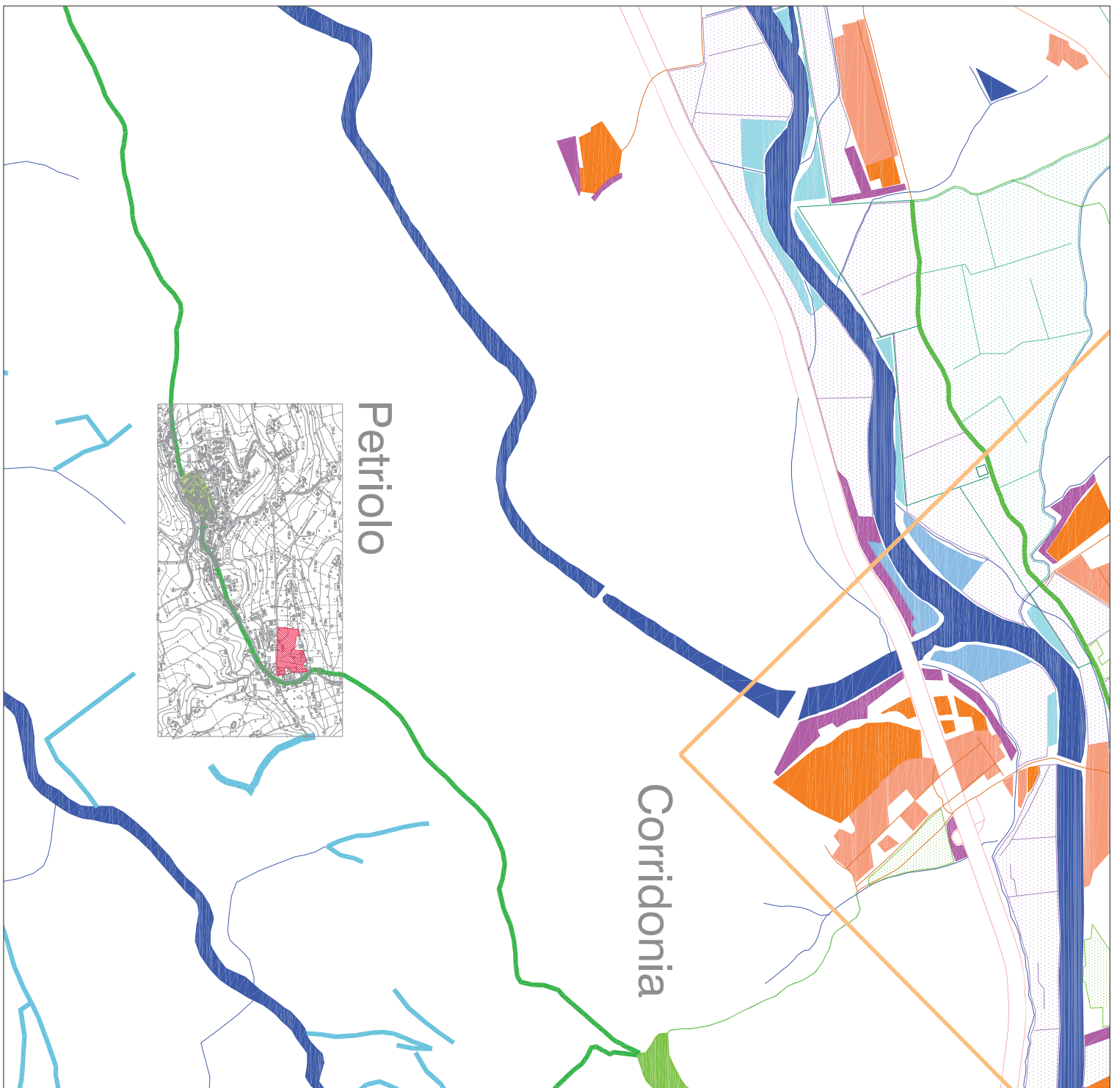
nodi locali (incroci SS 361 e 571)

adeguamento e nuova ristrutturazione degli servizi

9. valorizzazione della rete di beni culturali sparsi

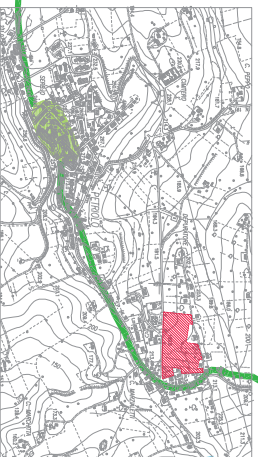
(BBCC sparsi) poli turistici

recupero realizzazione di aree di sosta attrezzate e servizi



Petriolo

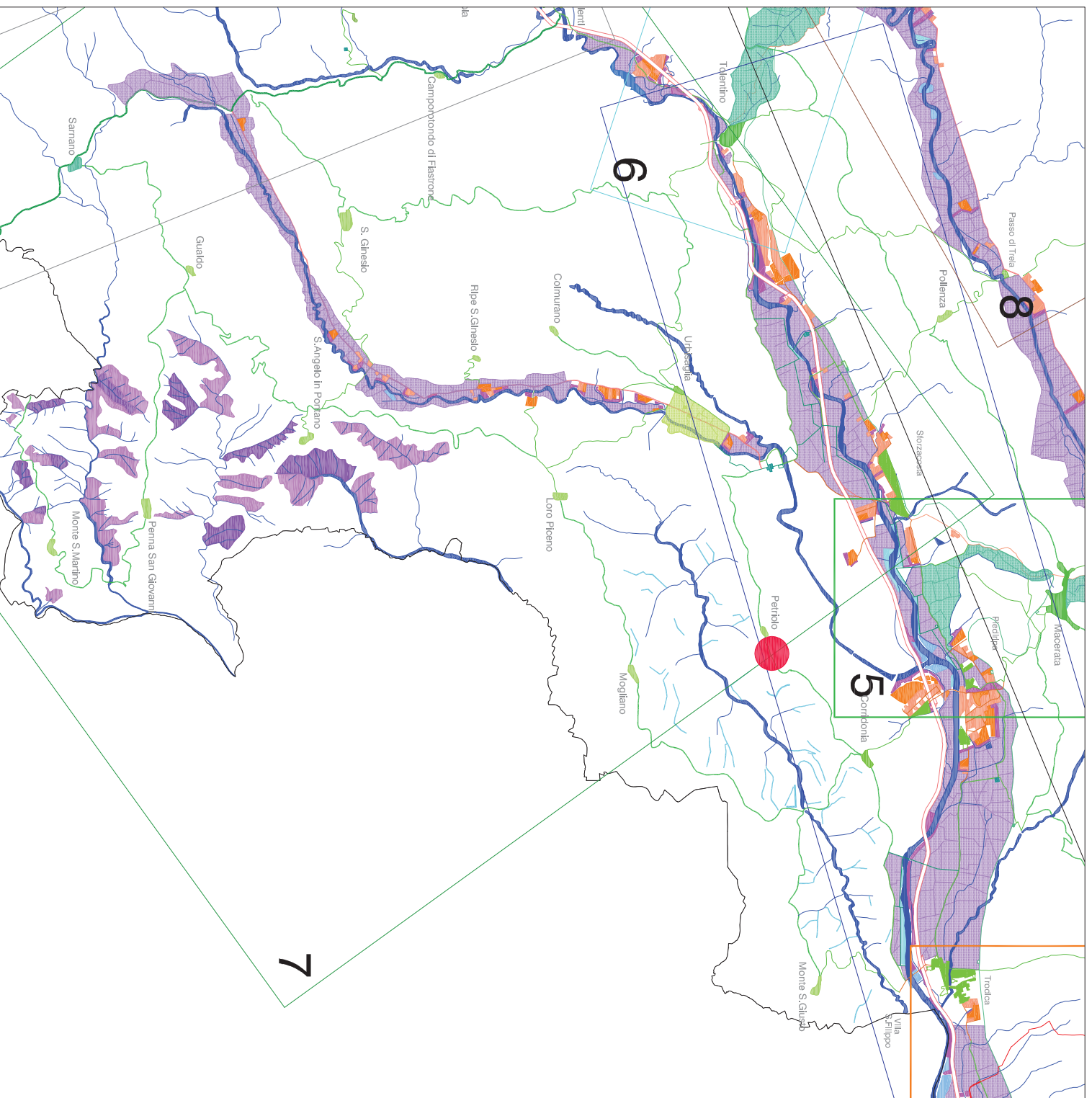
Corridonia



Trasposizione tavola EN 21

Schema di riferimento

- EN22 - ambito territoriale di progetto n°1: la costa e i nodi di foce
- EN22 - approfondimento progettuale ambito n°1 connessioni locali per il decongestionamento dell'area costiera
- EN23 - ambito territoriale di progetto n°2: la bassa valle del Chienti
- EN24 - ambito territoriale di progetto n°3: la bassa valle del Potenza
- EN25 - ambito territoriale di progetto n°4: i nodi di valle e la trasversale Montecosaro/SS 361-Regina
- EN25 - approfondimento progettuale ambito n°4: interconnessioni vallive attraverso la ricomposizione di opere esistenti e di progetto
- EN26 - ambito territoriale di progetto n°5: i nodi e la valle trasversale di Macerata
- EN26 - approfondimento progettuale ambito n°5: interconnessioni vallive attraverso la ricomposizione di opere esistenti e di progetti interrotti
- EN27 - approfondimento progettuale: i nodi della centralità della valle del Chienti n°1
- EN28 - approfondimento progettuale: i nodi della centralità della valle del Chienti n°2
- EN29 - ambito territoriale di progetto n°6: i nodi di valle e la trasversale di Tolentino-San Severino
- EN30 - ambito territoriale di progetto n°7: la direttrice della valle del Fiastra e le dorsali collinari
- EN31 - ambito territoriale di progetto n°8: la direttrice della dorsale di Cingoli
- EN32 - ambito territoriale di progetto n°9: le direttrici delle alte valli del Chienti, Potenza, Esino e Nera
- EN33 - ambito territoriale di progetto n°10: i nodi di alta valle e la trasversale pedemontana da Matelica a Sarnano - tratto Matelica/Mucoda
- EN33 - ambito territoriale di progetto n°10: tratto locale Matelica/Mucoda della connessione regionale pedemontana
- EN34 - ambito territoriale di progetto n°10: i nodi di alta valle e la trasversale pedemontana da Matelica a Sarnano - tratto Caldarola/Sarnano
- EN35 - ambito territoriale di progetto n°11 i nodi di alta valle e le linee montane
- EN36 - ambito territoriale di progetto n°12 la connessione del crinale



Foglio1

TAVOLE PTC	Ordinamento territoriale per sistemi		SI	NO
EN 1	Sistema ambientale	Schema generale territoriale	X	
EN 2	Sistema ambientale	schema di riferimento per direttive, indirizzi e prescrizioni del sistema ambientale	X	
EN 3a	Sistema ambientale	Categorie della struttura geomorfologica		X
EN 3b	Sistema ambientale	Categorie del patrimonio botanico vegetazionale		X
EN 4	Sistema ambientale	Aree dei dissesti e dei fenomeni gravitativi		X
EN 5	Sistema ambientale	Aree di dissesto relative a infrastrutture e centri abitati		X
EN 6	Sistema ambientale	aree di versante con dissesti attivi e quiescenti		X
EN 7	Sistema ambientale	schema di riferimento per la prevenzione dei grandi rischi	X	
EN 8	Sistema ambientale	aree per la salvaguardia e il potenziamento delle biodiversità		X
EN 9	Sistema ambientale	aree con associazioni vegetazionali di riferimento per gli interventi sulla vegetazione		X
EN 10	Sistema ambientale	schema di riferimento per la riorganizzazione e il potenziamento delle reti tecnologiche di smaltimento e depurazione	X	
EN 11	Sistema insediativo	schema di riferimento per direttive, indirizzi e prescrizioni del sistema insediativo	X	
EN 12	Sistema insediativo	aree di riequilibrio dei territori ad alta frequentazione		X
EN 13	Sistema insediativo	aree di riqualificazione dei sistemi collinari	X	
EN 14	Sistema insediativo	aree di rivitalizzazione della montagna		X
EN 15	Sistema insediativo	aree di recupero degli insediamenti diffusi	X	
EN 16	Sistema socio-economico	schema di riferimento per direttive e indirizzi del sistema socio-economico	X	

Foglio1

EN 17	Ordinamento territoriale per settori e progetti	Progetto della rete delle interconnessioni ambientali e dei corridoi ecologici - schema di riferimento	X	
EN 18	Ordinamento territoriale per settori e progetti	progetto intersettoriale e integrato delle reti	X	
EN 19	Ordinamento territoriale per settori e progetti	<i>progetto</i> della rete della infrastrutturazione primaria, concentrazione produttiva e servizi ai distretti - schema di riferimento		X
EN 20	Ordinamento territoriale per settori e progetti	Visione d'insieme	X	
EN 21	Ambiti territoriali di progetto	schema di riferimento	X	
EN 22	Ambiti territoriali di progetto	Approfondimento progettuale		X
EN 23	Ambiti territoriali di progetto	Approfondimento progettuale		X
EN 24	Ambiti territoriali di progetto	Approfondimento progettuale		X
EN 25	Ambiti territoriali di progetto	Approfondimento progettuale		X
EN 26	Ambiti territoriali di progetto	Approfondimento progettuale		X
EN 27	Ambiti territoriali di progetto	Approfondimento progettuale		X
EN 28	Ambiti territoriali di progetto	Approfondimento progettuale		X
EN 29	Ambiti territoriali di progetto	Approfondimento progettuale		X
EN 30	Ambiti territoriali di progetto	Approfondimento progettuale		X
EN 31	Ambiti territoriali di progetto	Approfondimento progettuale		X
EN 32	Ambiti territoriali di progetto	Approfondimento progettuale		X
EN 33	Ambiti territoriali di progetto	Approfondimento progettuale		X
EN 34	Ambiti territoriali di progetto	Approfondimento progettuale		X
EN 35	Ambiti territoriali di progetto	Approfondimento progettuale		X
EN 36	Ambiti territoriali di progetto	Approfondimento progettuale		X
EN 37	Ambiti territoriali di progetto	Approfondimento progettuale		X
EN 38	Ambiti territoriali di progetto	Approfondimento progettuale		X
EN 39	Ambiti territoriali di progetto	Approfondimento progettuale		X
EN 40	Ambiti territoriali di progetto	Approfondimento progettuale		X

EN 41

Ambiti territoriali di progetto

Approfondimento progettuale

x