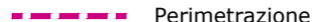








INDIVIDUAZIONE AGGREGATI

-  Perimetrazione
-  Edifici oggetto di intervento
-  Edifici esclusi dal piano
-  Limite aggregato
-  Superficie aggregata
-  Num. particella
-  Numero Aggregato



COMUNE DI PETRIOLO
Piazza San Martino, 1 - 62014 Petriolo (MC)

Gruppo di progettazione:
Pianificazione:



Via della Pace, 15 - 62029 Tolentino
0733.971662

Arch. Cristiana Antonini
Ing. Michele Bonfigli
Arch. Federico Pisani
Ing. Claudio Tombolini

Relazione Geologica:
Geologo Fabio Mariani,
Via G.B. Velluti, 118 - 62100 Macerata



PIANO ATTUATIVO DI RICOSTRUZIONE POST SISMA 2016
CENTRO STORICO PETRIOLO

Committente:
Comune di Petriolo

Oggetto:
Pianificazione attuativa connessa agli interventi di ricostruzione nei centri storici e nuclei urbani maggiormente colpiti dagli eventi sismici verificatisi a far data dal 24 agosto 2016. (ordinanza n. 39 dell'8 settembre 2017 - il commissario del governo per la ricostruzione)

Interventi urgenti in favore delle popolazioni colpite dagli eventi sismici del 2016. (d.l. n.189 del 17 ottobre 2016 - art. 11 Interventi su centri storici e su centri e nuclei urbani e rurali)

Responsabile Unico del Procedimento:

Data:
07/09/2020

Scala:
1:1000

Ing. Silvano Biancucci
Responsabile del settore lavori pubblici e manutenzione

Titolo:

Arch. Daniela Medori
Responsabile per l'urbanistica, l'ambiente e l'edilizia privata

INDIVIDUAZIONE DEGLI AGGREGATI

tav.n.

U.23

DATA EMISSIONE	REDATTO	DESCRIZIONE
07/09/2020	Arch. Cristiana Antonini Ing. Michele Bonfigli	Prima emissione